



Разработка и внедрение программного обеспечения для железнодорожной логистики и ВЭД

Rail-Атлас

Географическая информационная система, отображающая схему железных дорог России, стран СНГ, Латвии, Литвы, Эстонии, Грузии, Албании, Австрии, Афганистана, Болгарии, Венгрии, Вьетнама, Греции, Дании, Ирана, Китая, КНДР, Македонии, Монголии, Норвегии, Польши, Румынии, Сербии, Словакии, Словении, Турции, Финляндии, Хорватии, Черногории, Чехии и Швеции.



Rail-Атлас: Просто. Наглядно. Удобно.

Наглядное построение маршрутов грузовых перевозок железнодорожным транспортом согласно плану формирования вагонов и вагонов с контейнерами.



Расширенная география

Добавлены сети железных дорог 20 государств. Теперь география программы охватывает 40 стран.



Детальная информация

Программа максимально точно отображает сеть железных дорог и расположение станций.



Эргономичный интерфейс

Процесс ввода данных, работа с окнами, а вместе с этим построение и корректировка маршрутов теперь максимально просты и естественны.



Новая визуализация

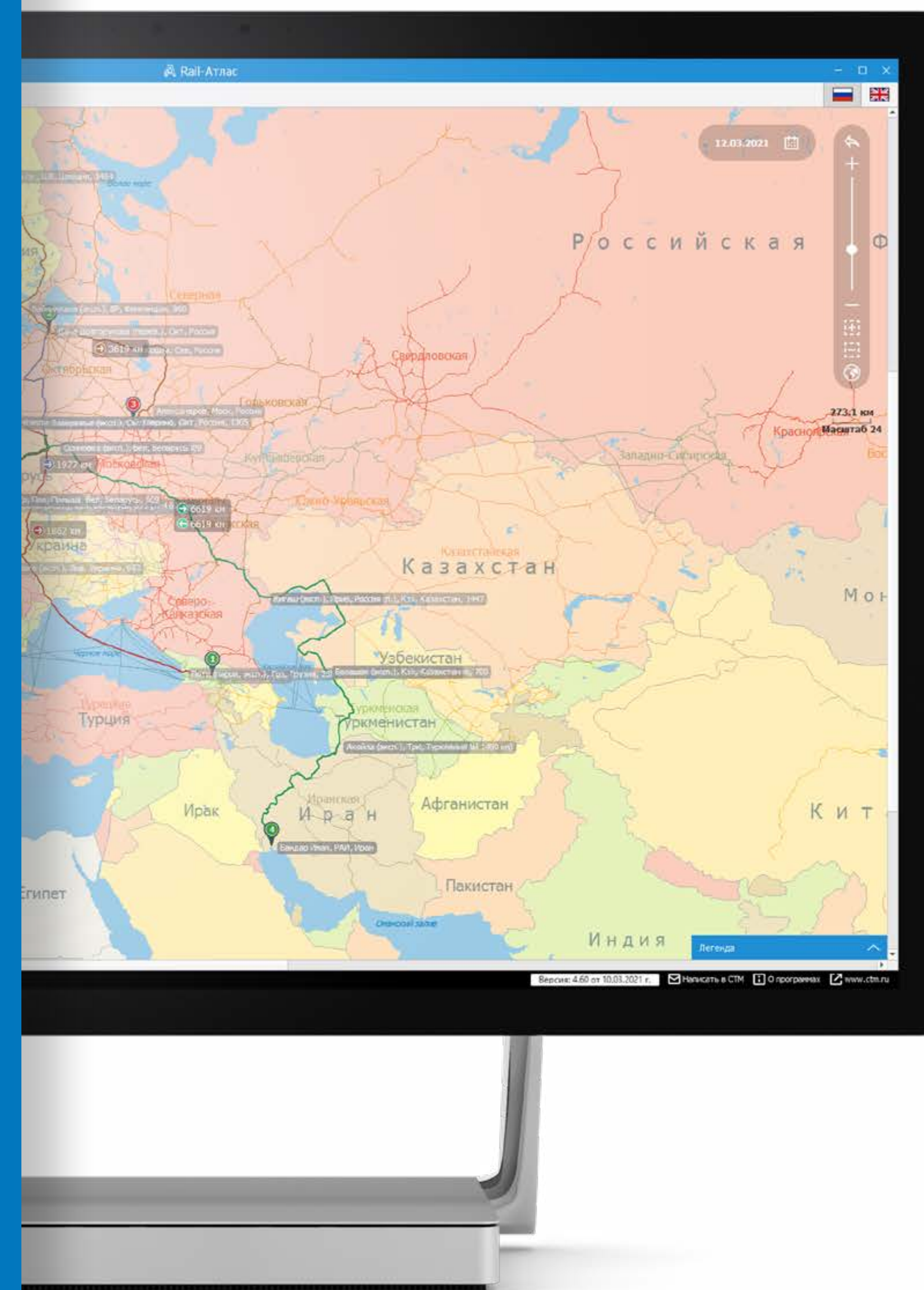
Современная картографическая проекция. Стилистика интерфейса соответствует самым современным тенденциям в дизайне и учитывает предпочтения бизнес-сообщества.



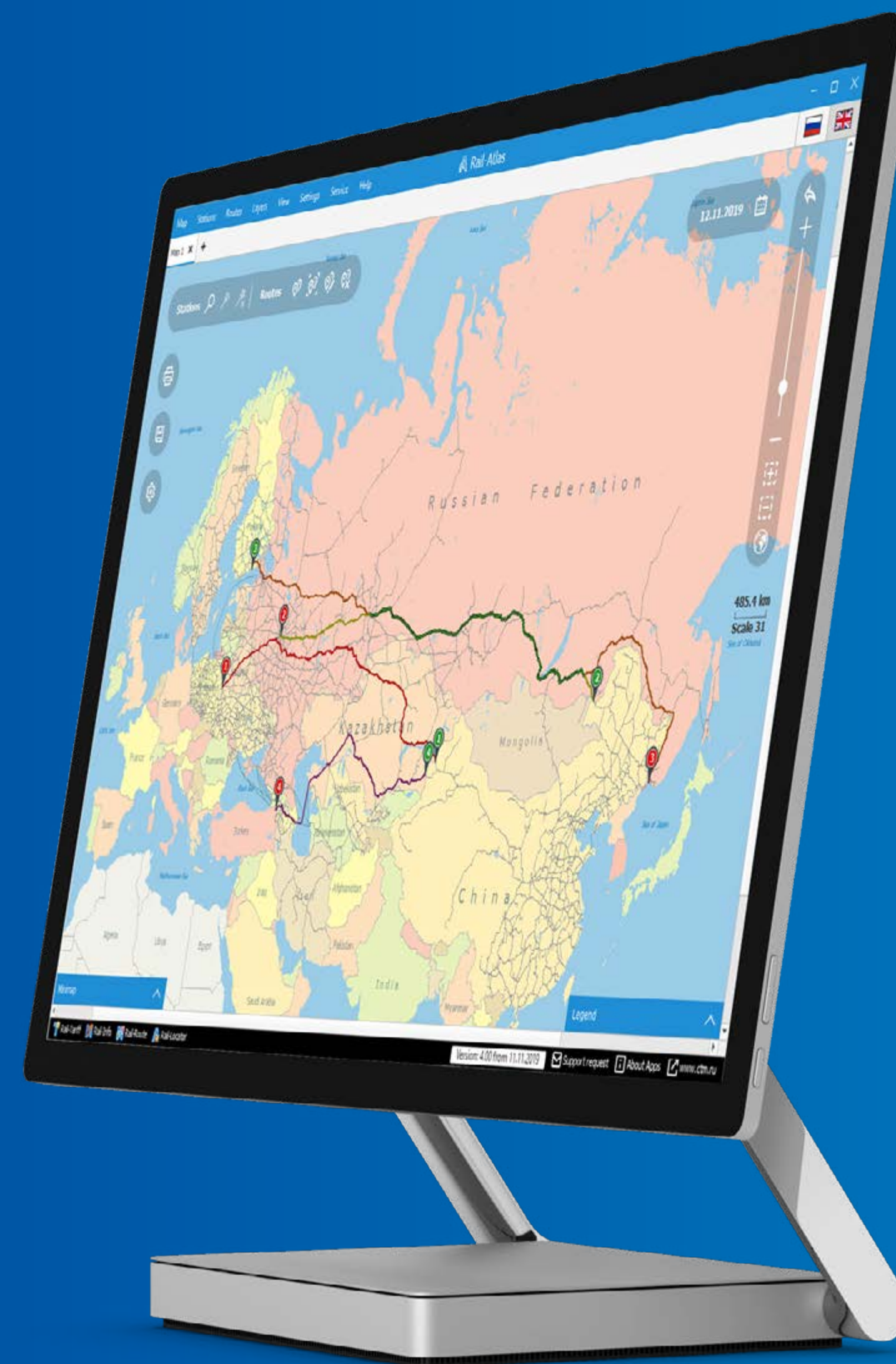
Удобная навигация

Перемещение по карте и масштабирование интуитивно понятны.

Программа активно развивается – учитываются пожелания пользователей

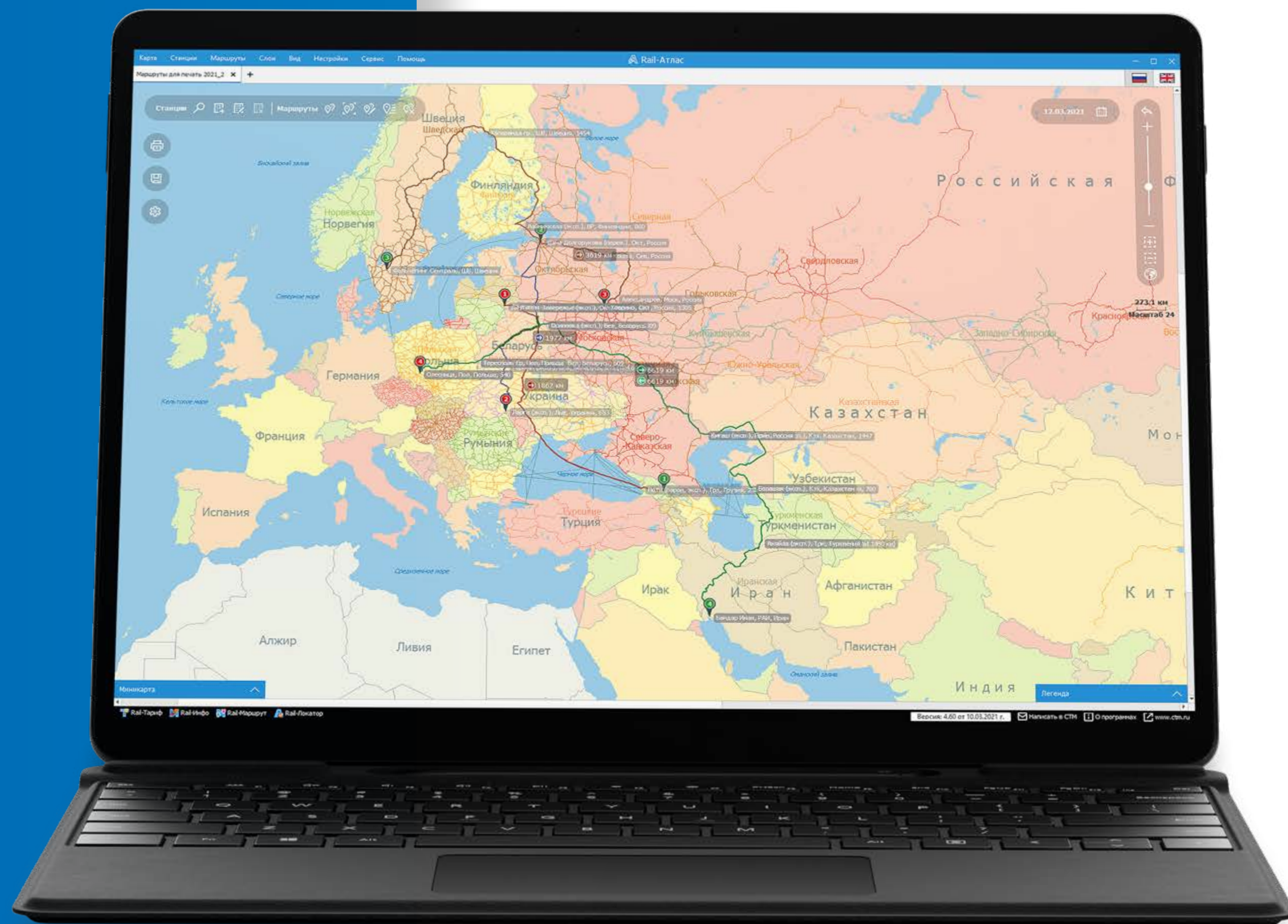


География программы



Возможности программы

- Построение маршрутов по странам, применяющим Тарифное руководство № 4, с учетом плана формирования и даты.
- Построение маршрутов по странам, не применяющим Тарифное руководство № 4, по кратчайшему направлению.
- Корректировка маршрута следования.
- Перенос маршрута из программы «Rail-Тариф» и обратно с сохранением даты, плана формирования и уточняющих станций.
- Определение местоположения станции и просмотр справочной информации о ней.
- Возможность просмотра всей карты и детализации отдельных участков.

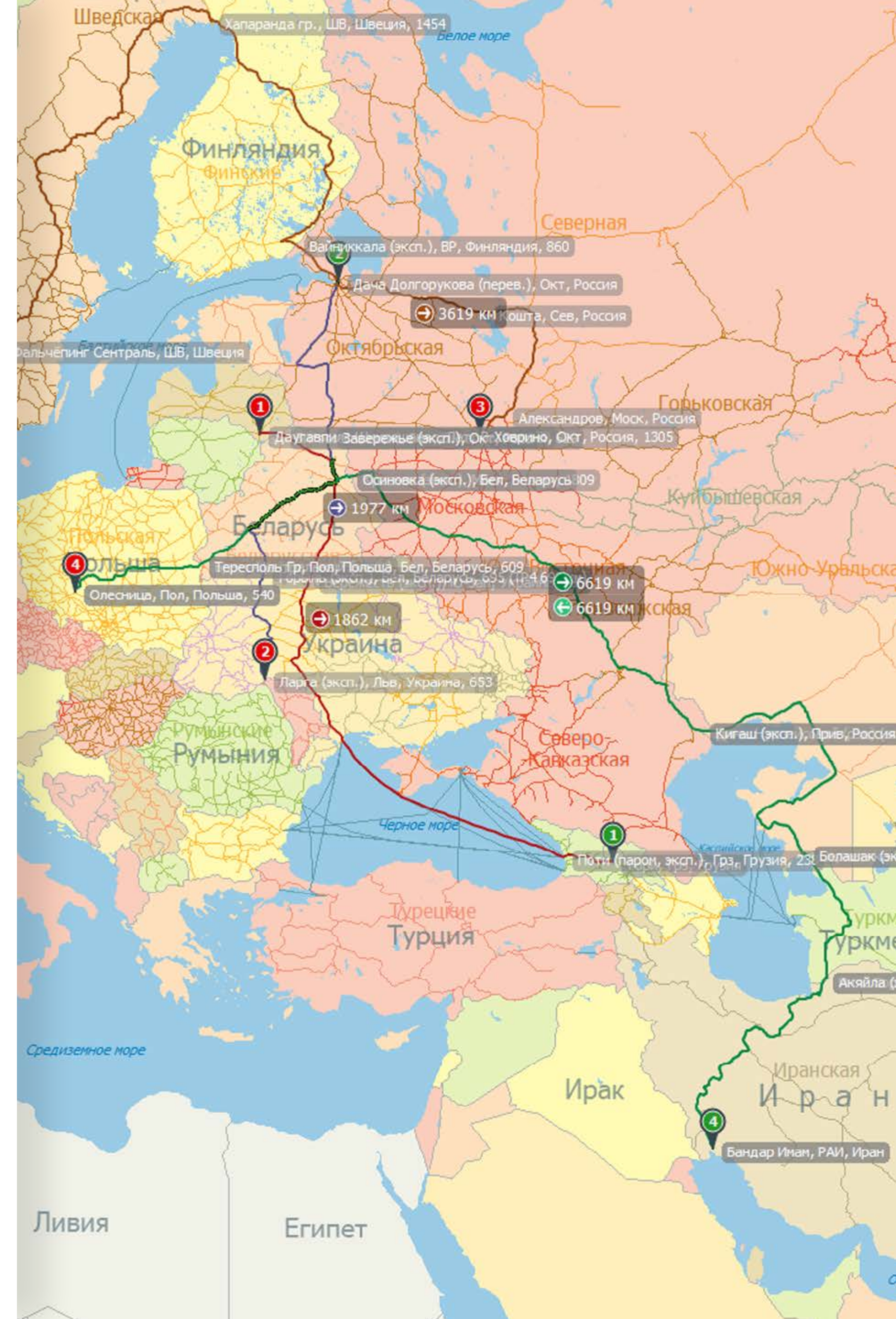


Возможности программы

- Выделение одной или группы станций и задание комментариев к ним.
- Сохранение нанесённых на карту маршрутов и выделенных станций с последующей возможностью добавления их в постоянную загрузку при каждом открытии программы;
- Возможность печати и сохранения фрагмента карты с маршрутом в графических форматах jpg, png, bmp;
- Экспорт информации о маршруте в MS Excel, MS Word и буфер обмена.

«Rail-Атлас» заменяет печатные издания карт, используется самостоятельно и в качестве дополнения к программе «Rail-Тариф», помогает в создании эффектных презентаций.

Интерфейс на русском и английском языках.



Новый «Rail-Атлас» используется в 17 странах сотнями организаций:

ОАО «РЖД»

АО "НК «КТЖ»"

ГО «Белорусская
железная дорога»

АО «Узбекистон темир
йуллари»

АО «LG CARGO»

VR-Yhtymä Oy

ПАО «ТрансКонтейнер»

АО «ПГК»

АО «ФГК»

АО «Казтемиртранс»

АО «KTZ Express»

АО «Кедентранссервис»

ГП «БТЛЦ»

SIA «LDZ CARGO»

SIA «ALPA Centrum»

ООО «ADY Ekspres»

и многими другими.

Компания «СТМ» сегодня:

150 профессионалов в штате

26 программных продуктов

26 лет на рынке



программы включены
в реестр российского ПО

*Участник ведущих международных
отраслевых организаций:*



www.ctm.ru